



СЕРВИС ДОСТУПА К ДАННЫМ ПО  
МИРОВОМУ ОКЕАНУ

# Сервис доступа к данным по мировому океану


---



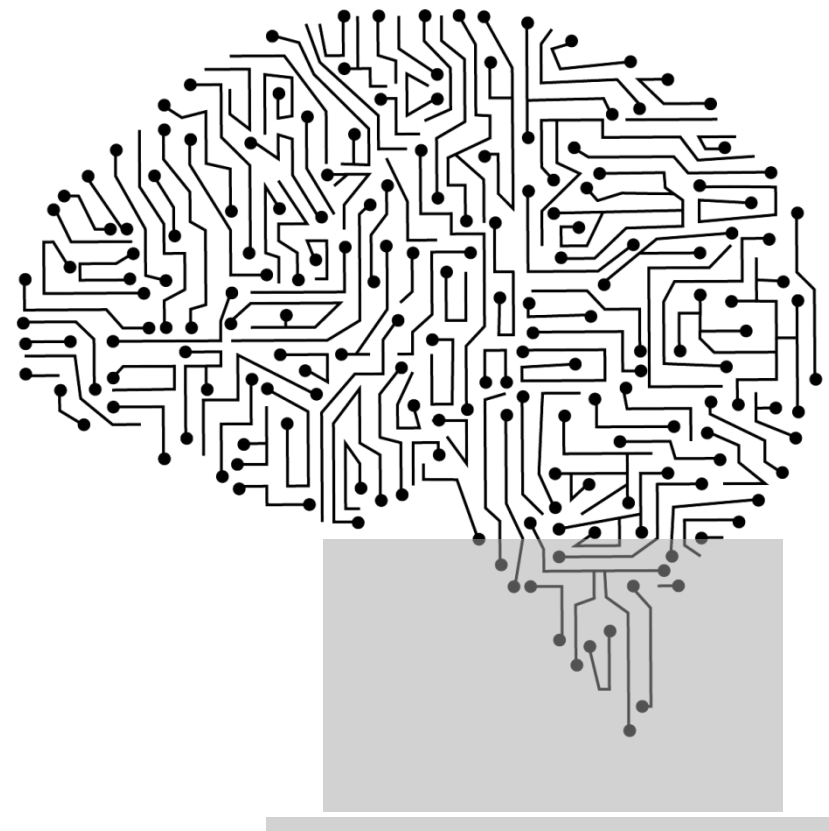
Предназначен для получения детальной информации об интересующей акватории – состоянии морской среды и атмосферы для любого заданного района Мирового океана с целью разработки производных продуктов на основе полученных данных.



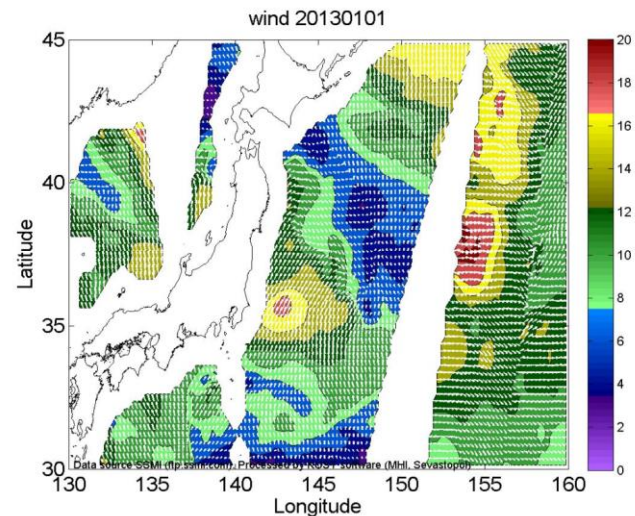

- Необходимость поиска подходящих данных для решения прикладных задач, например: анализ концентрации хлорофилла, поверхностных геострофических течений, солёности акватории и др.
- Отсутствие инструмента получения данных из разных источников через одного поставщика
- Необходимость работы с исходными данными для получения искомого продукта
- Длительность процесса загрузки исходных данных и затраты на их хранение



- Экономия человеческого и машинного ресурса
- Получение всех необходимых данных для решения прикладных задач через одно информационное окно
- Получение данных в удобном формате (GeoTIFF, JSON)
- Возможность подключения других информационных сервисов компании «СКАНЭКС»



- Уникальность платформы как среды интеграции спутниковых данных и ре-анализа
- Поддержка открытых стандартов интерфейса и возможность интеграции данных в информационную систему заказчика
- Возможность использования веб-ГИС платформы GeoMixer, разработанной компанией «СКАНЭКС»
- Наличие большого штата внутренних экспертов, которых можно привлечь к выполнению задач
- Оплата по гибкой подписке – за месяц, квартал или год



ГК «СКАНЭКС»  
108811, Москва, Киевское шоссе, стр. 1,  
БИЗНЕС-ПАРК «Румянцево», 8 подъезд, 8 этаж, офис 819А.

Тел.: +7 (495) 739-73-85

[www.scanex.ru](http://www.scanex.ru)

[info@scanex.ru](mailto:info@scanex.ru)

